



INFORME TÉCNICO QUEJA TALA DE ÁRBOLES EN ESPACIO PÚBLICO

Teniendo en cuenta que ante el municipio de Funza se interpuso queja por tala de árboles en espacio público, el día 22 de julio personal adscrito a la Secretaría de Ambiente y Bienestar Animal realizó inspección, de conformidad con el acta de visita ambiental No. 109, en el barrio Hato 1 (ver ilustración 1), coordenadas 4°42'17.343" N y 74°12'22.244" W, como se muestra en la ilustración 2:



Ilustración 1. Ubicación visita técnica – Barrio Hato
Fuente: Google Earth




Ilustración 2. Visita técnica - Hato



SC-CER116470



SA-CER753750



ST-CER753753



CO-SC-CER116470

CO-ST-CER753763

CO-SA-CER753750



De la inspección, se identificó la tala y/o poda drástica sistemática de 7 (siete) individuos arbóreos, los cuales pertenecen a la especie Holly Liso (*Cotoneaster pannosus*).

1. Coordenadas 4°42'18.690" N – 74°12'20.046" W



Ilustración 3. Individuo No.1

2. Coordenadas 4°42'18.488" N – 74°12'20.327" W




Ilustración 4. Individuo No.2



SC-CER116470



SA-CER753750



ST-CER753753



CO-SC-CER116470

CO-ST-CER753763

CO-SA-CER753750



3. Coordenadas 4°42'18.152" N – 74°12'20.972" W



Ilustración 5. Individuo No.3

4. Coordenadas 4°42'17.988" N – 74°12'21.263" W



Ilustración 6. Individuo No.4



SC-CER116470



SA-CER753750



ST-CER753753



CO-SC-CER116470

CO-ST-CER753763

CO-SA-CER753750



5. Coordenadas 4°42'17.822" N – 74°12'21.630" W




Ilustración 7. Individuo No.5

6. Coordenadas 4°42'17.606" N – 74°12'21.956" W




Ilustración 8. Individuo No.6



SC-CER116470



SA-CER753750



ST-CER753753



CO-SC-CER116470

CO-ST-CER753763

CO-SA-CER753750



7. Coordenadas 4°42'17.343" N – 74°12'22.244" W



Ilustración 9. No.7

Adicionalmente, se pudo identificar la persona que realizó dicha afectación ambiental, correspondiente a la señora Nilma Avila, administradora del conjunto Normandia del Parque II, ubicado en la dirección Cra 2B # 13c - 175, a quién se solicitó el permiso para la tala o poda de árboles en espacio público otorgado por la autoridad competente, el cual no fue suministrado por la persona en cuestión. Por otro lado, la señora Nilma Avila manifestó que está dispuesta a realizar las actividades de compensación ambiental con actividades de siembra o actividades que destine la autoridad CAR.

Finalmente, no se evidenció la correcta disposición del material vegetal resultante de la tala de árboles, toda vez que se encuentran dispersos en espacio público, coordenadas 4°42'16.790" N - 74°12'23.065" W (ver ilustración 10).




Ilustración 10. Disposición del material vegetal en espacio público.



SC-CER116470



SA-CER753750



ST-CER753753



CO-SC-CER116470

CO-ST-CER753763

CO-SA-CER753750



ALCALDÍA DE
FUNZA

C.P. 250020
Tel. +57(1) 823 40 70
823 40 71 / 823 40 73
Fax. + 57(1) 825 76 20
Dir. Cra. 14 No. 13-05

Con base a lo anterior se realizaron las siguientes recomendaciones:

- Realizar la disposición adecuada del material vegetal con la empresa o gestor autorizado.
- Para proximas actividades de tala y poda, se deberá realizar la solicitud de permiso con la autoridad correspondiente.

ALEXANDRA BUITRAGO GUACANEME
Secretaría de Ambiente y Bienestar Animal
Aprobó

YENNIFFER RODRÍGUEZ DÍAZ
Profesional Universitario
Revisó

MARIA ALEJANDRA CORONADO
Contratista-Gestor ambiental
Elaboró

Anexo: Acta de visita ambiental No. 109.



SC-CER116470



SA-CER753750



ST-CER753753



CO-SC-CER116470
CO-ST-CER753763
CO-SA-CER753750

03-FR-17-VER_09 2020-07-30
Funza - Cundinamarca